



**Администрация
Устьянского муниципального округа
Архангельской области**

ул. Комсомольская, 7,
р.п. Октябрьский, Устьянский район,
Архангельская область, 165210

тел./факс (881855)5-14-50

E-mail: depust@mail.ru

1909. 2024 № 6640

На № _____ от _____

Председателю
Архангельского областного
Собрания депутатов

Прокопьевой Е.В.

пл. Ленина, д. 1,
г. Архангельск, 163000

Уважаемая Екатерина Владимировна!

Взамен ранее направленного проекта пз8/128 прошу внести на рассмотрение очередной сессии Архангельского областного Собрания депутатов проект областного закона «Об объединении отдельных населенных пунктов, расположенных на территории Устьянского района Архангельской области, и о внесении изменений в отдельные областные законы».

Докладчиком по данному вопросу является глава Устьянского муниципального округа Котлов Сергей Александрович.

- Приложение: 1) текст проекта областного закона,
2) пояснительная записка к проекту областного закона,
3) финансово-экономическое обоснование законопроекта,
4) перечень областных законов и иных нормативно-правовых актов Архангельской области, отмены или изменения которых потребует принятие областного закона,
5) проект постановления Архангельского областного Собрания депутатов о принятии проекта областного закона в первом чтении,
6) проект постановления Архангельского областного Собрания депутатов о принятии проекта областного закона,
7) копии постановлений администрации Устьянского муниципального округа от 3 апреля 2023 года № 620, от 11 августа 2023 года № 1769, от 24 мая 2024 года №1064,
8) копия решения Собрания депутатов Устьянского муниципального округа от 24 мая 2024 года № 261,
9) заключение Губернатора Архангельской области,
10) заверенные копии карт (схем),
11) документы по пунктам 1-10 на электронном носителе.

Глава Устьянского муниципального округа

С.А. Котлов

Архангельское областное
Собрание депутатов
«20.09» 2024 г.
Вх. № 1238/176

20.09 2024

АРХАНГЕЛЬСКАЯ ОБЛАСТЬ**ОБЛАСТНОЙ ЗАКОН****Об объединении отдельных населенных пунктов, расположенных на территории Устьянского района Архангельской области, и о внесении изменений в отдельные областные законы****Статья 1.**

1. Объединить следующие населенные пункты, расположенные на территории Устьянского района Архангельской области, как фактически слившиеся друг с другом:

1) деревню Ляпуновская Минского сельсовета Устьянского района Архангельской области и деревню Бережная Минского сельсовета Устьянского района Архангельской области. Наделить образованный в результате объединения новый населенный пункт статусом деревни с наименованием Ляпуновская;

2) деревню Нагорская Ростовского сельсовета Устьянского района Архангельской области и деревню Подгорная Ростовского сельсовета Устьянского района Архангельской области. Наделить образованный в результате объединения новый населенный пункт статусом деревни с наименованием Нагорская;

3) село Шангалы Шангальского сельсовета Устьянского района Архангельской области и деревню Бережная Шангальского сельсовета Устьянского района Архангельской области. Наделить образованный в результате объединения новый населенный пункт статусом села с наименованием Шангалы.

2. Объединение населенных пунктов, указанных в пункте 1 настоящей статьи, осуществляется на основании настоящего закона по инициативе органов местного самоуправления Устьянского муниципального округа Архангельской области.

3. Населенные пункты, указанные в пункте 1 настоящей статьи, считаются объединенными со дня вступления в силу настоящего закона.

Статья 2.

Статью 48 областного закона от 23 сентября 2004 года № 258-внеоч.-ОЗ «О статусе и границах территорий муниципальных образований в Архангельской области» («Ведомости Архангельского областного Собрания депутатов», 2004, сентябрь, внеоч.; № 33; 2005, № 2, 3, 4, 5, 8; 2006, № 14; 2007, № 17, 20; 2010, № 10; 2011, № 19, 23; 2012, № 28, 29, 31, 32; 2013, № 37, 38;

2014, № 5, 7, 8, 11, 13; 2015, № 17, 18, 19, 20, 21; 2016, № 23, 24, 31; 2017, № 35, 40; 2019, № 7, 10; 2020, № 14, 15, 16, 17, 19, 21; 2021, № 23, 25, 27; 2022, № 34, 35, 37; 2023, № 43, 44; июнь, внеоч.; 2024, № 5) изложить в следующей редакции:

«Статья 48.

В границы муниципального образования «Устьянский муниципальный округ» входят территории деревень Аверкиевская, Автономовская, Акичкин Починок, Аксеновская, Алекино, Алексеевская, Алешковская, Алферовская, Андреев Починок, Антипинская, Анциферовская, Арефинская, Армино, Беклемишевская, Белоусово, Беляевская, Бережная, Бережная, Бережная, Березник, Богачевская, Большая Вирова, Большая Медвежевская, Большое Пенье, Большой Дор, Бородинская, Бритвино, Будрино, Бываловская, Васильевская, Васьковская, Вахрушевская, Вежа, Великая, Веригинская, Веригинская, Верхняя Поржема, Верховская, Выставка, Глазанова, Глубокий, Горочная, Горылец, Грунцовская, Дубровская, Дубровская, Дудино, Дудинская, Евсютинская, Едьма, Ершевская, Задорье, Заостровье, Заречье, Зарузская, Заручевская, Захаровская, Захаровская, Заячевская, Заячерицкий Погост, Зубаревская, Зыково, Ивашевская, Илатово, Ион-Горка, Исаевская, Исаковская, Исаковская, Исаковская, Кадыевская, Камкинская, Карповская, Кезоминская, Климовская, Клон, Кондратовская, Кононовская, Конятинская, Коптяевская, Костылево, Кочкурга, Крыловская, Кузоверская, Кузьминская, Кукуево, Куриловская, Кустовская, Ларютинская, Левинская, Левогорочная, Левопосская, Леонтьевская, Лихачево, Лосевская, Лукияновская, Луцево, Лыловская, Ляпуновская, Максимовская, Малая, Малая Вирова, Малиновка, Малое Пенье, Маломедвежевская, Малый Дор, Маньшинская, Маренинская, Матвеевская, Медвежье, Милославская, Митинская, Михайловская, Михалево, Михалевская, Михеевская, Мозоловская, Моисеевская, Мотоусовская, Мягкославская, Набережная, Наволок, Нагорская, Назаровская, Наумовская, Неклюдовская, Нижнеборская, Никитинская, Нос-Сады, Обонеговская, Окатовская, Орюковская, Павлицево, Патрушевская, Пашутинская, Переслигинская, Пестово, Петраково, Петраково, Пирятинская, Плесевская, Погорельская, Подгорная, Подосенова, Починовская, Пошиваевская, Правогорочная, Правопосская, Прилуки, Прокопцевская, Пыркино, Романовская, Рубчевская, Рыжковская, Сабуровская, Сарбала, Семушинская, Синики, Скочевская, Соболевская, Сокиринская, Спасская, Становская, Степанов Прилук, Стешевская, Тарасовская, Тарасонаволоцкая, Тереховская, Толстиковская, Туриха, Угольская, Ульяновская, Усачевская, Филинская, Фомин Починок, Хариловская, Царевская, Чадрома, Череновская, Черновская, Чернополье, Чуриловская, Шалимова, Шастов Починок, Шаткурга, Шеломенская, Шеломечко, Ширшовская, Шоломовская, Щапинская, Щеколдинская, Щипцово, Юрятинская, Язовицы, Якушевская, Ямная, рабочего поселка Октябрьский, поселков Богдановский, Вонжуга, Глубокий, Илеза,

Казарма 880 – 881 км, Казарма 884 км, Казово, Квазеньга, Кидюга, Кизема, Костылево, Красный Бор, Лойга, Мирный, Первомайский, Первомайский, Сенгос, Советский, Студенец, Сулонда, Сушзавода, Ульюха, Уфтюга, Шурай, сел Березник, Бестужево, Малодоры, Строевское, Шангалы, хуторов Бор, Красный, Майдан, выселка Горский, станции Шангалы.».

Статья 3.

Внести в приложение к областному закону от 24 мая 2000 года № 207-29-ОЗ «О границах судебных участков мировых судей в Архангельской области» («Ведомости Архангельского областного Собрания депутатов», 2000, № 29; 2001, № 6; 2002, № 13, 17; 2005, № 7; 2006, № 10; ноябрь, внеоч.; 2008, № 26, 32; 2009, № 9; 2011, № 23; 2012, № 32; 2013, № 41; 2014, № 9; 2015, № 16, 21; 2016, № 29; 2017, № 35; 2018, № 4; 2019, № 10; 2020, № 14, 16, 19, 20, 22; 2021, № 27, 28, 29, 30; 2022, № 37, 38, 40; 2023, № 45, 3; 2024, № 5) следующие изменения:

1. В графе 2 пункта 61 слова «Бережная (Шангальский сельсовет),» исключить.

2. В графе 2 пункта 61.1 слова «Бережная (Минский сельсовет),» и слова «Подгорная (Ростовский сельсовет),» исключить.

Статья 4.

В графе 4 пункта 14 приложения № 2 к областному закону от 9 сентября 2004 года № 249-32-ОЗ «О перечнях труднодоступных местностей на территории Архангельской области» («Ведомости Архангельского областного Собрания депутатов», 2004, № 32; 2005, № 4; 2006, № 13; 2007, № 22; 2008, № 25; 2009, № 33, 5; 2012, № 30; 2014, № 9; 2015, № 18, 21, 22; 2016, № 23, 29, 30; 2018, № 4; 2019, № 7, 8, 10; 2020, № 15, 19, 22; 2021, № 25, 26, 27, 28; 2022, № 38, 40; 2023, № 45, 2, 3; 2024, № 5) слова «д. Бережная (Минский сельсовет)» и слова «д. Подгорная» исключить.

Статья 5.

Настоящий закон вступает в силу со дня его официального опубликования.

Губернатор
Архангельской области

А.В. Цыбульский

г. Архангельск

ПОЯСНИТЕЛЬНАЯ ЗАПИСКА
к проекту областного закона «Об объединении отдельных населенных
пунктов, расположенных на территории Устьянского района
Архангельской области, и о внесении изменений
в отдельные областные законы»

Внесение проекта областного закона Архангельского областного Собрания депутатов «Об объединении отдельных населенных пунктов, расположенных на территории Устьянского района Архангельской области, и о внесении изменений в отдельные областные законы» (далее – Проект) обусловлено следующим.

На основании областного закона от 23 сентября 2022 года № 593-37-ОЗ «О преобразовании городского и сельских поселений Устьянского муниципального района Архангельской области путем их объединения и наделения вновь образованного муниципального образования статусом Устьянского муниципального округа Архангельской области» осуществлено преобразование городского и сельских поселений Устьянского муниципального района Архангельской области в Устьянский муниципальный округ Архангельской области.

Статьей 48 областного закона от 23 сентября 2004 года № 258-внеоч.-ОЗ «О статусе и границах территорий муниципальных образований в Архангельской области» закреплены перечни населенных пунктов, входящих в границы Устьянского муниципального округа Архангельской области.

После преобразования в Устьянский муниципальный округ Архангельской области у некоторых населенных пунктов дублируются наименования. Так, в границах Устьянского муниципального округа имеются одноимённые деревни, а именно пять деревень Бережная и 2 деревни Подгорная.

Реестр зарегистрированных в автоматизированном государственном каталоге географических названий объектов Архангельской области на 15 декабря 2022 года содержит следующие сведения об одноименных населенных пунктах:

| Регистр номер | Название географического объекта | Тип объекта | Административно-территориальная (муниципальная) привязка | Географические координаты Широта, Долгота | Номенкл. листа карты масштаба 1 : 100 000 |
|---------------|----------------------------------|-------------|--|---|---|
| 0472196 | Бережная | деревня | Устьянский район | 60°50.1' 43°00.3' | Г-38-111 |
| 0082405 | Бережная | деревня | Устьянский район | 61°36.1' 43°56.6' | Р-38-088 |
| 0470642 | Бережная | деревня | Устьянский район | 61°08.2' 43°21.6' | Р-38-099 |
| 0470639 | Бережная | деревня | Устьянский район | 61°09.5' 43°38.2' | Р-38-100 |
| 0470632 | Бережная | деревня | Устьянский район | 61°18.4' 43°43.5' | Р-38-100 |
| 0472147 | Подгорная | деревня | Устьянский район | 60°57.8' 43°22.1' | Р-38-111 |
| 0472409 | Подгорная | деревня | Устьянский район | 60°55.1' 43°10.9' | Р-38-111 |

В силу подпункта «а» пункта 3 Правил присвоения, изменения и аннулирования адресов, утвержденных постановлением Правительства

Российской Федерации от 19 ноября 2014 года №1221, присвоенный объекту адресации адрес и присвоенное наименование адресообразующему элементу (населенному пункту) должно отвечать принципу уникальности. Один и тот же адрес не может быть присвоен более чем одному объекту адресации.

Наличие в пределах Устьянского муниципального округа Архангельской области однородных одноименных населенных пунктов затрудняет осуществление хозяйственной и иной деятельности, также может повлечь возникновение проблем в регистрационном учете граждан.

Распоряжением администрации Устьянского муниципального округа от 24 марта 2023 года №66 «О создании рабочей группы по вопросу исключения случаев совпадения наименований и вида населенных пунктов Устьянского муниципального округа Архангельской области» создана соответствующая рабочая группа, в состав которой входили представители территориальных органов администрации округ и представители общественности с территорий (далее - Рабочая группа).

1. На заседании Рабочей группы с учетом информации МБУК «Устьянский краеведческий музей» об исторических наименованиях и времени появления населенных пунктов Устьянского муниципального района с совпадающими названиями после обсуждения всех аспектов проблемы, решено:

- деревню Бережная, ранее входившую в состав сельского поселения «Бестужевское», оставить с прежним наименованием, так как данная деревня уже существовала на 1640 год, а появилась намного ранее, как минимум лет на 100, в настоящее время в ней зарегистрировано более 200 человек;

- деревни Бережная (ранее сельские поселения «Орловское» и «Березницкое») переименовать;

- деревню Бережная, ранее входившую в состав сельского поселения «Шангальское», объединить с селом Шангалы, так как данные населенные пункты фактически слились друг с другом, а их социальная, транспортная и иная инфраструктура стала единой;

- деревню Бережная, ранее входившую в состав сельского поселения «Ростовско-Минское», также объединить с деревней Ляпуновская.

1.1. Деревня Бережная, ранее входившая в Шангальский сельсовет, затем в Шангальское сельское поселение Устьянского муниципального района Архангельской области (далее Бережная (Шангальский сельсовет)), расположена в непосредственной близости от села Шангалы, фактически деревня Бережная (Шангальский сельсовет) находится внутри границ села Шангалы.

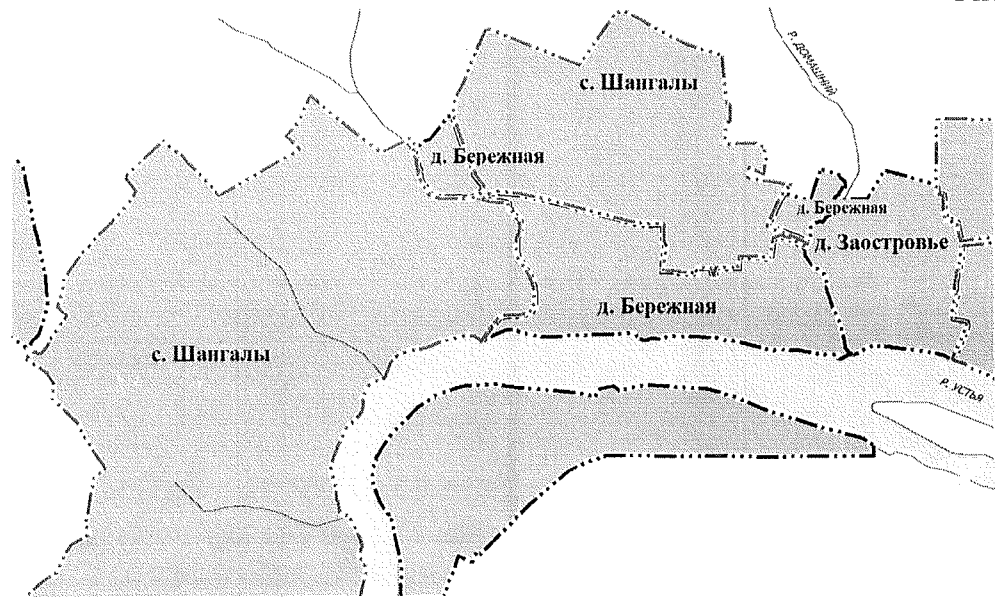
На 1 января 2024 года численность зарегистрированного населения деревни Бережная составляет 380 человек, села Шангалы – 2400 человек.

Ближайшее почтовое отделение связи, магазины повседневного спроса расположены в селе Шангалы. В деревне Бережная находятся детский сад «Бережок», водопровод, канализационные сооружения (обслуживающие, в том числе село Шангалы).

Село Шангалы и деревня Бережная фактически слились друг с другом, социальная и транспортная инфраструктуры стали едиными, в связи с чем предлагается объединить данные населенные пункты.

На рисунке 1 приводится фрагмент из карты границ населенных пунктов¹, здесь дополнительно нанесены названия населенных пунктов с. Шангалы и д. Бережная.

Рисунок 1.



С учетом того, что численность жителей и занимаемая территория села Шангалы значительно больше численности жителей и занимаемой территории деревни Бережная, ранее село Шангалы являлось административным центром района, новому населенному пункту предлагается вид и наименование - село Шангалы.

Перечень объектов социальной, транспортной и иной инфраструктуры, обеспечивающей жизнь нового объединенного населенного пункта будет состоять из соответствующих объектов объединяемых населенных пунктов: МБОУ «Устьянская средняя общеобразовательная школа», МБУК Устьянский центр народного творчества», Шангальская врачебная амбулатория ГБУЗ АО «Устьянская центральная районная больница», почтовое отделение связи, магазины повседневного спроса, ООО «Устьянская молочная компания», водопровод, автомобильная дорога регионального значения и др.

При объединении деревни Бережная с селом Шангалы предполагаемая численность жителей нового населенного пункта составит 2780 человек.

Поскольку оба населенных пункта в соответствии со ст. 17 закона Архангельской области от 23 сентября 2009 № 65-5-ОЗ «Об административно-территориальном устройстве Архангельской области» относятся к категории сельских населенных пунктов, численность нового населенного пункта составит менее 3 тысяч человек, новый населенный пункт также следует отнести к категории сельских населенных пунктов.

¹ Карта границ населенных пунктов, входящих в состав сельского поселения, утверждена в составе генерального плана сельского поселения «Шангальское», утвержденного постановлением Министерства строительства и архитектуры Архангельской области от 29 декабря 2022 года № 107-п

1.2. Деревня Бережная, ранее входившая в Минский сельсовет, затем в состав сельского поселения «Ростовско-Минское» Устьянского района Архангельской области, (далее – деревня Бережная (Минский сельсовет) расположена рядом с деревней Ляпуновская, их естественной границей является овраг с безымянным ручьем (на рисунке 2 приводится фрагмент из карты границ населенных пунктов²).

В деревне Бережная (Минский сельсовет) расположены 2 жилых дома, используемых «дачниками» в летний период. Деревня является исчезающей (ранее имелось до 10 жилых домов). Жителей данной деревни на 1 января 2024 года не зарегистрировано.

В деревне Ляпуновская имеется 6 жилых домов, из них в одном проживают круглогодично. На 1 января 2024 года в данной деревне зарегистрировано 3 жителя.

Данные деревни связывает дорога местного значения, которая заканчивается в деревне Бережная (Минский сельсовет), дорога является тупиковой. Никаких социальных, общественных объектов в указанных деревнях не имеется.

При объединении деревень Бережная (Минский сельсовет) и Ляпуновская предполагаемая численность нового населенного пункта составит 3 человека.

Предлагается сохранить за объединенным населенным пунктом наименование Ляпуновская, по наименованию деревни с большим числом жителей.


Поскольку оба населенных пункта в соответствии со ст. 17 закона Архангельской области от 23 сентября 2009 № 65-5-ОЗ «Об административно-территориальном устройстве Архангельской области» относятся к категории сельских населенных пунктов, численность нового населенного пункта составит менее 3 тысяч человек, новый населенный пункт также следует отнести к категории сельских населенных пунктов.

2. Деревня Подгорная (ранее входившая в Ростовский сельсовет, затем в состав сельского поселения «Ростовско-Минское» Устьянского муниципального района Архангельской области) расположена непосредственно рядом с деревней Нагорская.

Деревня Подгорная исторически возникла раньше деревни Нагорской. Однако ввиду быстрого роста и развития градообразующего предприятия (колхоз «Родина») деревня Нагорская увеличилась в размерах и численности населения в десятки раз.

Географически деревня Нагорская охватывает деревню Подгорная с севера, востока и юга и превышает ее по территории - в 10 раз, по численности - в 25 раз.

Рисунок 2.



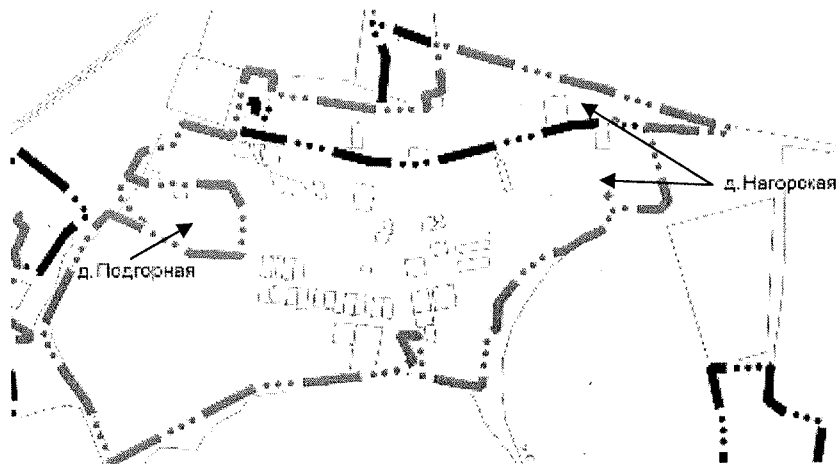
² Карта границ населенных пунктов, входящих в состав сельского поселения, утверждена в составе генерального плана сельского поселения «Ростовско-Минское», утвержденного постановлением Министерства строительства и архитектуры Архангельской области от 29 декабря 2022 года № 103-п

На 1 января 2024 года численность зарегистрированного населения деревни Подгорная составляет 17 человек, деревни Нагорская – 426 человек.

Визуально деревня Подгорная является улицей деревни Нагорская: их не разделяют естественные препятствия, а жители деревни Подгорная считают, что проживают фактически в деревне Нагорская.

На рисунке 3 приводится фрагмент из карты границ населенных пунктов³.

Рисунок 3.



Никаких социальных, общественных объектов в деревне Подгорная не имеется. Однако через неё проходит автомобильная дорога, которая является подъездом к канализационным сооружениям, обслуживающим деревню Нагорская.

При объединении деревни Подгорная с деревней Нагорская предполагаемая численность жителей нового населенного пункта составит 443 человека.

Перечень объектов социальной, транспортной и иной инфраструктуры, обеспечивающей жизнь нового объединенного населенного пункта будет состоять из соответствующих объектов объединяемых населенных пунктов: Ростовская основная школа – филиал МБОУ «Ульяновская СОШ», Нагорский ДК МБУК «Устьянский районный культурный центр», Ростовский ФАП ГБУЗ АО «Устьянская центральная районная больница», ГБУЗ АО «Устьянский социально-реабилитационный центр для несовершеннолетних», автомобильная дорога регионального значения и др.

Предлагается сохранить за объединенным населенным пунктом наименование Нагорская, по наименованию деревни с большим числом жителей и занимаемой территории.

Поскольку оба населенных пункта в соответствии со ст. 17 закона Архангельской области от 23 сентября 2009 № 65-5-ОЗ «Об административно-территориальном устройстве Архангельской области» относятся к категории сельских населенных пунктов, численность нового населенного пункта составит менее 3 тысяч человек, новый населенный пункт также следует отнести к категории сельских населенных пунктов.

³ Карта границ населенных пунктов, входящих в состав сельского поселения, утверждена в составе генерального плана сельского поселения «Ростовско-Минское», утвержденного постановлением Министерства строительства и архитектуры Архангельской области от 29 декабря 2022 года № 103-п

Администрацией Устьянского муниципального округа Архангельской области приняты постановления от 3 апреля 2023 года № 620 «О внесении предложений об объединении отдельных населенных пунктов, расположенных на территории Устьянского муниципального округа Архангельской области» (в редакции постановления от 24 мая 2024 года №1064) по объединению деревни Бережная (Шангалский сельсовет) и села Шангалы, деревни Бережная (Минский сельсовет) и деревни Ляпуновская, а также постановление от 11 августа 2023 года №1769 «О внесении предложения об объединении отдельных населенных пунктов, расположенных на территории Устьянского муниципального округа Архангельской области» (в редакции постановления от 24 мая 2024 года №1064) по объединению деревни Нагорская и деревни Подгорная.

Мнение населения по указанным предложениям выражено Собранием депутатов Устьянского муниципального округа Архангельской области путем принятия решения о согласии на объединение населенных пунктов (решение Собрания депутатов Устьянского муниципального округа Архангельской области от 24 мая 2024 года №261).

Порядок объединения населенных пунктов установлен положениями статей областного закона от 23 сентября 2009 № 65-5-ОЗ «Об административно-территориальном устройстве Архангельской области» (далее – Федеральный закон «Об административно-территориальном устройстве Архангельской области»).

В соответствии с нормами Федерального закона «Об административно-территориальном устройстве Архангельской области» местные администрации могут вносить предложения об объединении населенных пунктов.

Предложение об объединении населенных пунктов, документы, обосновывающие указанное предложение, и расчеты необходимых затрат направляются Губернатору Архангельской области для представления заключения.

После получения местной администрацией заключения предложение об объединении населенных пунктов вносится в Архангельское областное Собрание депутатов в виде проекта постановления о принятии проекта областного закона об объединении населенных пунктов с документами, обосновывающими указанное предложение.


Областной закон об объединении населенных пунктов принимается Архангельским областным Собранием депутатов и подлежит подписанию и официальному опубликованию Губернатором Архангельской области.

В случае принятия областного закона населенные пункты считаются объединенными со дня его вступления в силу.

В дальнейшем состоявшееся изменение административно-территориального устройства Архангельской области учитывается уполномоченным органом исполнительной власти в Общероссийском классификаторе объектов административно-территориального деления (ОКАТО).

После проведения процедуры объединения села Шангалы и деревни Бережная (Шангальский сельсовет), деревень Бережная (Минский сельсовет) и Ляпуновская, а также деревень Подгорная и Нагорская в границах округа станет меньше одноименных населенных пунктов, а объединенные деревни станут частью единого жилого массива.

Глава Устьянского муниципального округа




С.А. Котлов

**Финансово-экономическое обоснование
к проекту областного закона «Об объединении отдельных населенных
пунктов, расположенных на территории Устьянского района
Архангельской области, и о внесении изменений
в отдельные областные законы»**

Проект областного закона «Об объединении отдельных населенных пунктов, расположенных на территории Устьянского района Архангельской области, и о внесении изменений в отдельные областные законы» не потребует дополнительных финансовых затрат из федерального, областного и местного бюджетов.

Глава Устьянского муниципального округа



С.А. Котлов

**Перечень
областных законов и иных нормативных правовых актов
Архангельской области, отмены или изменения которых потребует
принятие областного закона «Об объединении отдельных населенных
пунктов, расположенных на территории Устьянского района
Архангельской области, и о внесении изменений
в отдельные областные законы»**

Принятие областного закона «Об объединении отдельных населенных пунктов, расположенных на территории Устьянского района Архангельской области, и о внесении изменений в отдельные областные законы» потребует принятия:

1) указов Губернатора Архангельской области, вносящего изменения в:

- результаты государственной кадастровой оценки земель поселений Архангельской области, утвержденные постановлением главы администрации Архангельской области от 12 июля 2005 года №112;
- перечень населенных пунктов Устьянского района Архангельской области, утвержденный Указом Губернатора Архангельской области от 27 октября 2011 года № 153-у;

2) постановлений Правительства Архангельской области, вносящих изменения в:


- перечень опорных населенных пунктов и прилегающих территорий Архангельской области, утвержденный постановлением Администрации Архангельской области от 8 апреля 2008 года № 88-па/7;

- перечень отдаленных или труднодоступных местностей (за исключением городов, районных центров (кроме административных центров муниципальных районов и муниципальных округов Архангельской области, являющихся единственным населенным пунктом муниципального района и муниципального округа Архангельской области), поселков городского типа) на территории Архангельской области, в которых организации и индивидуальные предприниматели при осуществлении расчетов вправе не применять контрольно-кассовую технику, утвержденный постановлением Правительства Архангельской области от 1 февраля 2011 года № 22-пп;

- региональную программу капитального ремонта общего имущества в многоквартирных домах, расположенных на территории Архангельской области, утвержденную постановлением Правительства Архангельской области от 22 апреля 2014 года № 159-пп (Приложение №1);

- перечень труднодоступных местностей (труднодоступных населенных пунктов) на территории Архангельской области в целях применения пониженных налоговых ставок по налогу, взимаемому в связи с применением налогоплательщиками упрощенной системы налогообложения, утвержденный постановлением Правительства Архангельской области от 31 октября 2023 года № 1062-пп.

Глава Устьянского муниципального округа


С.А. Котлов
13

**АРХАНГЕЛЬСКОЕ ОБЛАСТНОЕ СОБРАНИЕ ДЕПУТАТОВ
восьмого созыва (сессия)**

ПОСТАНОВЛЕНИЕ

от 2024 года №

Об областном законе
«Об объединении отдельных
населенных пунктов, распо-
ложенных на территории
Устьянского района Архангельской
области, и о внесении изменений
в отдельные областные законы»

Областное Собрание депутатов **ПОСТАНОВЛЯЕТ:**

1. Принять областной закон «Об объединении отдельных населенных пунктов, расположенных на территории Устьянского района Архангельской области, и о внесении изменений в отдельные областные законы».
2. Направить закон Губернатору Архангельской области для подписания и обнародования.
3. Настоящее постановление вступает в силу со дня его принятия.

Председатель областного
Собрания депутатов

Е.В. Прокопьева



**АДМИНИСТРАЦИЯ
УСТЬЯНСКОГО МУНИЦИПАЛЬНОГО ОКРУГА
АРХАНГЕЛЬСКОЙ ОБЛАСТИ**

ПОСТАНОВЛЕНИЕ

от 3 апреля 2023 года № 620

р.п. Октябрьский

О внесении предложений об объединении отдельных населенных пунктов, расположенных на территории Устьянского муниципального округа Архангельской области

В соответствии со статьей 19 областного закона от 23 сентября 2009 г. №65-5-ОЗ «Об административно-территориальном устройстве Архангельской области» администрация Устьянского муниципального округа

ПОСТАНОВЛЯЮ:

1. Инициировать внесение предложения об объединении деревни Бережная (Шангальский сельсовет) и села Шангалы, входящих в состав Устьянского муниципального округа Архангельской области, с присвоением объединенному населенному пункту наименования: село Шангалы (далее – предложение 1).
 2. Инициировать внесение предложения об объединении деревни Бережная (Ростовско-Минский сельсовет) и деревни Ляпуновская, входящих в состав Устьянского муниципального округа Архангельской области, с присвоением объединенному населенному пункту наименования: деревня Ляпуновская (далее – предложение 2).
 3. Направить предложение 1 и предложение 2 в Собрание депутатов Устьянского муниципального округа Архангельской области для учета мнения населения Устьянского муниципального округа Архангельской области.
 4. Внести в Архангельское областное Собрание депутатов проект областного закона «Об объединении населенных пунктов, расположенных на территории Устьянского муниципального округа Архангельской области».
- Официальным представителем (докладчиком) при рассмотрении указанного областного закона определить главу Устьянского муниципального округа Архангельской области Котлова Сергея Александровича.
5. Настоящее постановление вступает в силу со дня его подписания.

Глава Устьянского муниципального округа

С.А. Котлов



**АДМИНИСТРАЦИЯ
УСТЬЯНСКОГО МУНИЦИПАЛЬНОГО ОКРУГА
АРХАНГЕЛЬСКОЙ ОБЛАСТИ**

ПОСТАНОВЛЕНИЕ

от 11 августа 2023 года № 1769

р.п. Октябрьский

О внесении предложения об объединении отдельных населенных пунктов, расположенных на территории Устьянского муниципального округа Архангельской области

В соответствии со статьей 19 областного закона от 23 сентября 2009 г. №65-5-ОЗ «Об административно-территориальном устройстве Архангельской области» администрация Устьянского муниципального округа

ПОСТАНОВЛЯЮ:

1. Инициировать внесение предложения об объединении деревни Подгорная (Ростовско-Минский сельсовет) и деревни Нагорская, входящих в состав Устьянского муниципального округа Архангельской области, с присвоением объединенному населенному пункту наименования: деревня Нагорская (далее – предложение 2).

2. Направить предложение 1 и предложение 2 в Собрание депутатов Устьянского муниципального округа Архангельской области для учета мнения населения Устьянского муниципального округа Архангельской области.

3. Внести в Архангельское областное Собрание депутатов проект областного закона «Об объединении населенных пунктов, расположенных на территории Устьянского муниципального округа Архангельской области».

Официальным представителем (докладчиком) при рассмотрении указанного областного закона определить главу Устьянского муниципального округа Архангельской области Котлова Сергея Александровича.

4. Настоящее постановление вступает в силу со дня его подписания.

Глава Устьянского муниципального округа



С.А. Котлов

18



**АДМИНИСТРАЦИЯ
УСТЬЯНСКОГО МУНИЦИПАЛЬНОГО ОКРУГА
АРХАНГЕЛЬСКОЙ ОБЛАСТИ**

ПОСТАНОВЛЕНИЕ

от 24 мая 2024 года № 1064

р.п. Октябрьский

**О внесении изменений в отдельные постановления администрации
Устьянского муниципального округа Архангельской области**

В соответствии со статьей 19 областного закона от 23 сентября 2009 года № 65-5-ОЗ «Об административно-территориальном устройстве Архангельской области» администрация Устьянского муниципального округа Архангельской области

ПОСТАНОВЛЯЕТ:

1. Внести изменения в постановление администрации Устьянского муниципального округа Архангельской области от 3 апреля 2023 года № 620 «О внесении предложений об объединении отдельных населенных пунктов, расположенных на территории Устьянского муниципального округа Архангельской области»: в пункте 2 слова «(Ростовско-Минский сельсовет)» заменить словами «(Минский сельсовет)».

2. Внести изменения в постановление администрации Устьянского муниципального округа Архангельской области от 11 августа 2023 года № 1769 «О внесении предложения об объединении отдельных населенных пунктов, расположенных на территории Устьянского муниципального округа Архангельской области»:

- в пункте 1 слова «(Ростовско-Минский сельсовет)» заменить словами «(Ростовский сельсовет)», слова «(далее - предложение 2)» заменить словами «(далее – предложение)»;

- в пункте 2 слова «1 и предложение 2» исключить.


3. Настоящее постановление вступает в силу со дня его подписания.

Исполняющий обязанности главы
Устьянского муниципального округа



Н.С. Филимонова
Н.С. Филимонова

18



**Устьянский муниципальный округ
Архангельской области
СОБРАНИЕ ДЕПУТАТОВ
Первого созыва**

(165210 Архангельская область, Устьянский район п. Октябрьский, ул. Комсомольская д.7
тел/факс 5-12-75 e-mail: sdepust@mail.ru)

Шестнадцатая сессия

РЕШЕНИЕ

от 24 мая

2024 года

№ 261

Об объединении отдельных населенных пунктов на территории Устьянского района Архангельской области

В целях исключения случаев совпадения наименований и видов населенных пунктов в пределах Устьянского муниципального округа, руководствуясь статьей 20 областного закона от 23 сентября 2009 года № 65-5-03 «Об административно-территориальном устройстве Архангельской области», Собрание депутатов Устьянского муниципального округа **РЕШИЛО**:

1. От имени населения Устьянского муниципального округа согласиться с объединением следующих населенных пунктов, расположенных на территории Устьянского района Архангельской области:

- деревни Бережная (Шангалский сельсовет) и села Шангалы с присвоением объединенному населенному пункту наименования - село Шангалы.
- деревни Ляпуновская и деревни Бережная (Минский сельсовет) с присвоением объединенному населенному пункту наименования - деревня Ляпуновская.
- деревни Нагорская и деревни Подгорная (Ростовский сельсовет) с присвоением объединенному населенному пункту наименования - деревня Нагорская.

2. Настоящее решение вступает в силу со дня его официального опубликования.

Председатель Собрания депутатов
Устьянского муниципального округа



Ю.Б. Пачина

И.о. главы Устьянского муниципального округа

Н.С. Филимонова

18



**ГУБЕРНАТОР
АРХАНГЕЛЬСКОЙ ОБЛАСТИ**

Троицкий просп., д. 49, г. Архангельск, 163004
Тел. +7 (8182) 288-146, 288-101, факс (8182) 215-495
E-mail: adm@dvinaland.ru, http://dvinaland.ru

Главе
Устьянского муниципального округа
Архангельской области

Котлову С.А.

21.06.2024 № 02-15/215

На № _____

Заключение

на предложение об изменении административно-территориального устройства Архангельской области в форме объединения отдельных административно-территориальных единиц Архангельской области на территории Устьянского района Архангельской области

Рассмотрев доработанное предложение администрации Устьянского муниципального округа Архангельской области об объединении деревни Ляпуновская с деревней Бережная Устьянского района Архангельской области, деревни Нагорская с деревней Подгорная Устьянского района Архангельской области, села Шангалы с деревней Бережная Устьянского района Архангельской области (далее – Предложение), поддерживаю концепцию данного предложения.

В статье 1 проекта областного закона «Об объединении отдельных населенных пунктов на территории Устьянского района Архангельской области и о внесении изменений в отдельные областные законы», приложенного к доработанному Предложению, отсутствует указание на сельсоветы, в которых расположены деревни Ляпуновская, Нагорская, село Шангалы Устьянского района Архангельской области. Данные сельсоветы указаны в подпункте 2 пункта 1 заключения Губернатора Архангельской области от 22 февраля 2024 г. № 02-15/54 на Предложение в первоначальной редакции (письмо администрации Устьянского муниципального округа Архангельской области от 18 января 2023 г. № 263) (далее – заключение).

В пункте 2 проекта постановления Архангельского областного Собрания депутатов о принятии областного закона, приложенного к доработанному Предложению, слова «официального обнародования» предлагается заменить словом «обнародования» (подпункт 2 пункта 4 заключения).

ДОКУМЕНТ ПОДПИСАН
ЭЛЕКТРОННОЙ ПОДПИСЬЮ

Сертификат 00FBC4CFC7051034E92EA42F74C61B748C
Владелец Цыбульский Александр Витальевич
Действителен с 13.02.2024 по 08.05.2025

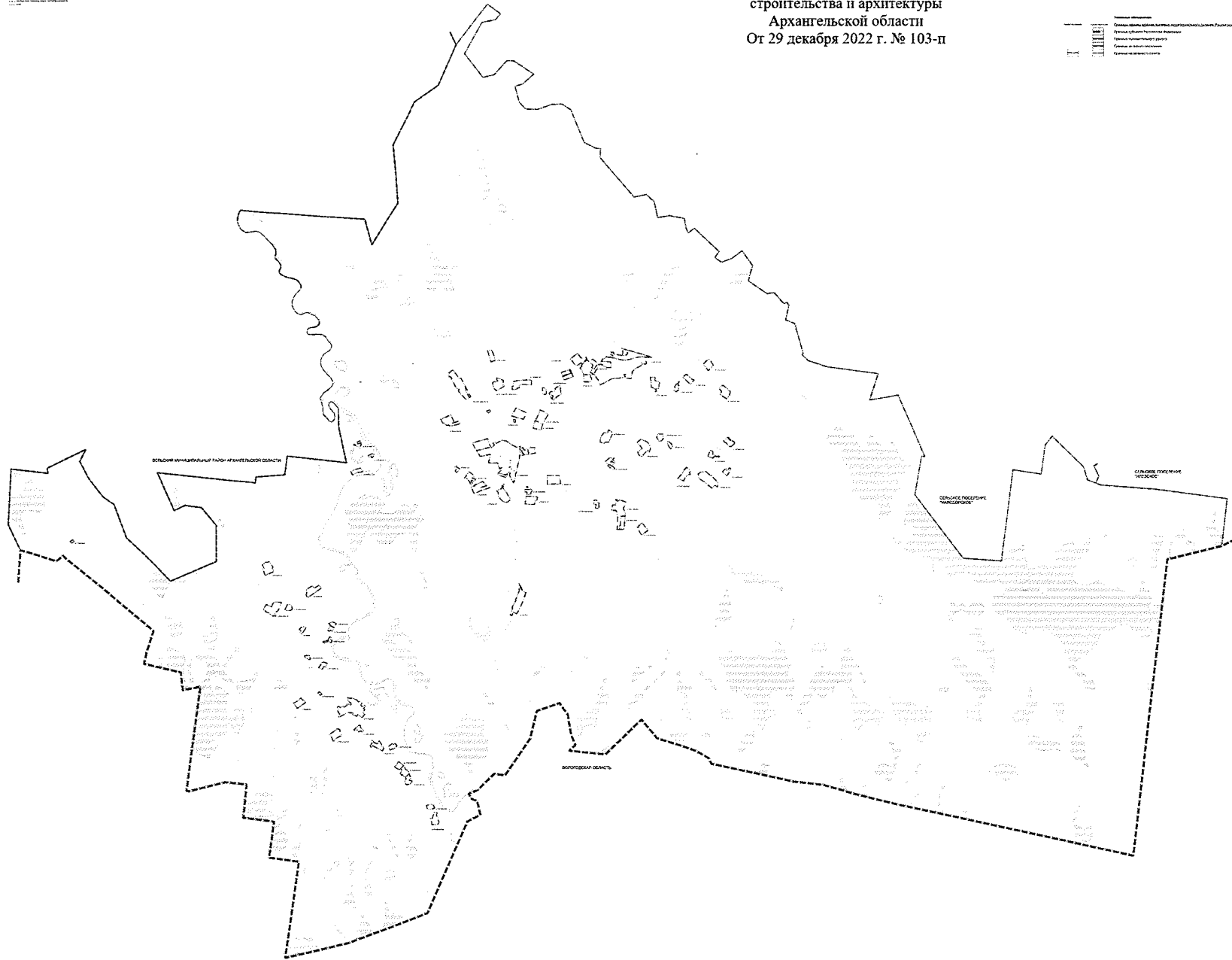
А.В. Цыбульский



ГЕНЕРАЛЬНЫЙ ПЛАН СЕЛСКОГО ПОСЕЛЕНИЯ «РОСТОВСКО-УСЬЯНСКОЕ»
УСЬЯНСКОГО МУНИЦИПАЛЬНОГО РАЙОНА АРХАНГЕЛЬСКОЙ ОБЛАСТИ
Карта земель населенных пунктов в том числе границ населенных пунктов,
выделены в состав населенных пунктов.

УТВЕРЖДЕНА
Постановлением министерства
строительства и архитектуры
Архангельской области
От 29 декабря 2022 г. № 103-п

| Символы объектов | |
|------------------|-------------------------------|
| — | Границы населенных пунктов |
| — | Границы объектов недвижимости |
| — | Границы земельных участков |
| — | Границы объектов недвижимости |
| — | Границы объектов недвижимости |

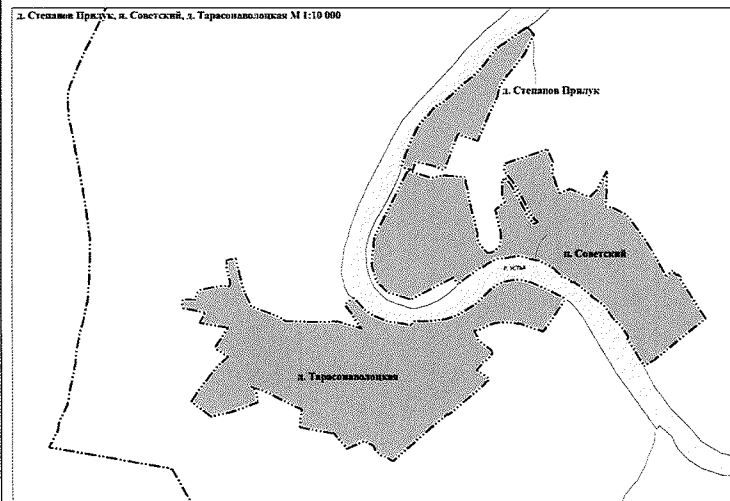
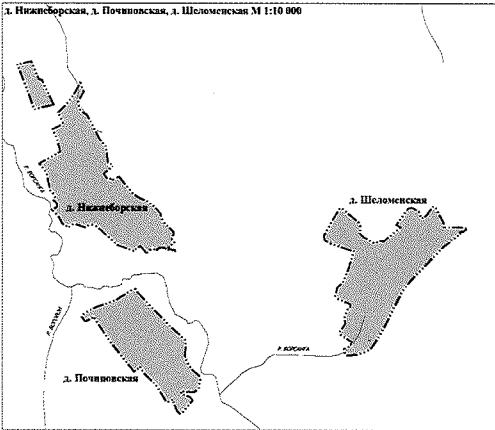
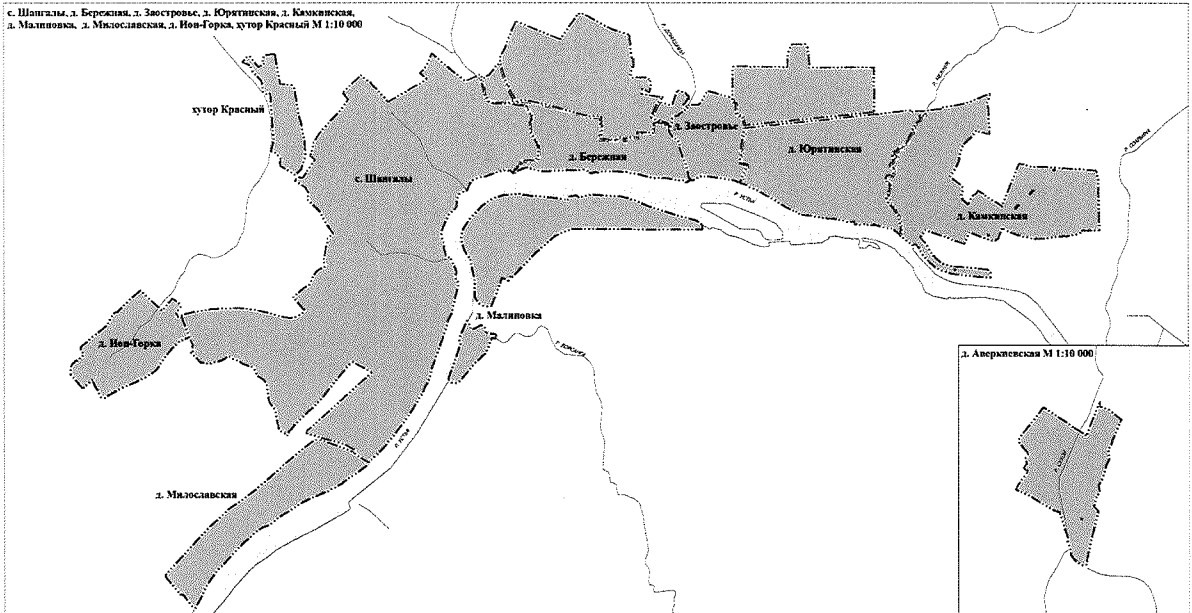
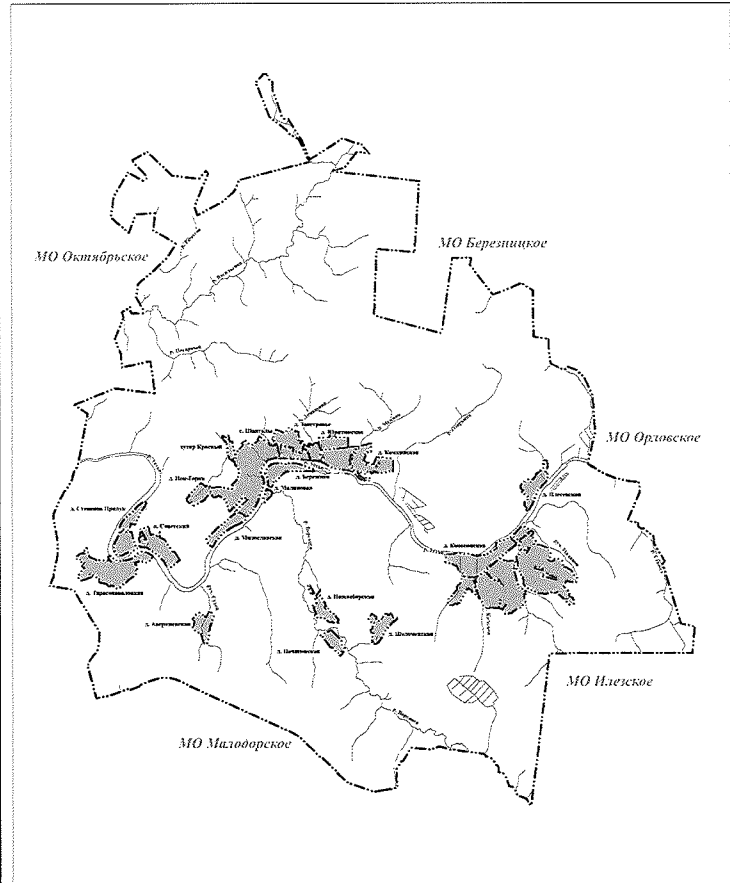


10

| Данные о документе от 19.04.2022 | |
|----------------------------------|------------|
| № документа | 103-п |
| Дата документа | 29.12.2022 |
| № документа | 103-п |
| Дата документа | 29.12.2022 |
| № документа | 103-п |
| Дата документа | 29.12.2022 |

ГЕНЕРАЛЬНЫЙ ПЛАН СЕЛЬСКОГО ПОСЕЛЕНИЯ "ШАНГАЛЬСКОЕ" УСТЬЯНСКОГО МУНИЦИПАЛЬНОГО РАЙОНА АРХАНГЕЛЬСКОЙ ОБЛАСТИ
КАРТА ГРАНИЦ НАСЕЛЕННЫХ ПУНКТОВ (В ТОМ ЧИСЛЕ ОБРАЗУЕМЫХ НАСЕЛЕННЫХ ПУНКТОВ),
ВХОДЯЩИХ В СОСТАВ ПОСЕЛЕНИЯ М 1:50 000

УТВЕРЖДЕНА
 постановлением министерства
 строительства и архитектуры
 Архангельской области
 от 429- декабря 2022 г. № 107-п



УСЛОВНЫЕ ОБОЗНАЧЕНИЯ
 ГРАНИЦЫ ЕДИНИЦ АДМИНИСТРАТИВНО-ТЕРРИТОРИАЛЬНОГО ДЕЛЕНИЯ РОССИЙСКОЙ ФЕДЕРАЦИИ
 с/муниципалитетов
 ————— Территория сельского поселения
 - - - - - Территория населенного пункта
 - - - - - Территория населенного пункта
 - - - - - Территория населенного пункта
ПРИРОДНЫЕ ОБЪЕКТЫ
 ————— Поймища (сухая, ручьи, каналы)
 ————— Дельта (сухая, ручьи, каналы, старицы, обводненные каналы, канавы)
 ————— Водоемы (сухая, ручьи, каналы, старицы, обводненные каналы, канавы)
ТЕРРИТОРИИ
 ————— Территория сельского поселения

| | | | | |
|----------|----------|---------|---------|---------|
| 1:50 000 | 1:10 000 | 1:5 000 | 1:2 000 | 1:1 000 |
| 1:50 000 | 1:10 000 | 1:5 000 | 1:2 000 | 1:1 000 |
| 1:50 000 | 1:10 000 | 1:5 000 | 1:2 000 | 1:1 000 |
| 1:50 000 | 1:10 000 | 1:5 000 | 1:2 000 | 1:1 000 |

22



**АРХАНГЕЛЬСКОЕ ОБЛАСТНОЕ СОБРАНИЕ ДЕПУТАТОВ
ВОСЬМОГО СОЗЫВА**

АППАРАТ

ПРАВОВОЕ УПРАВЛЕНИЕ

В.И. Ленина пл., 1, г. Архангельск, 163004, тел.: (8182) 21-56-95, факс: (8182) 20-03-43, e-mail: duma@aosd.ru, <http://www.aosd.ru>

от _____ № _____
на № пз8/146 от 20.09.2024

ЗАКЛЮЧЕНИЕ

**на проект областного закона № пз8/146
«Об объединении отдельных населенных пунктов,
расположенных на территории Устьянского района Архангельской области,
и о внесении изменений в отдельные областные законы»**

Правовое управление, осуществив правовую экспертизу проекта областного закона № пз8/146 (взамен ранее внесенного 20 августа 2024 года № пз8/128) «Об объединении отдельных населенных пунктов, расположенных на территории Устьянского района Архангельской области, и о внесении изменений в отдельные областные законы» (далее – Проект), внесенного Главой Устьянского муниципального округа Архангельской области Котловым С.А., приходит к следующим выводам.

Проектируемые изменения обусловлены принятием и вступлением в силу областного закона от 23 сентября 2022 года № 593-37-ОЗ «О преобразовании городского и сельских поселений Устьянского муниципального района Архангельской области путем их объединения и наделения вновь образованного муниципального образования статусом Устьянского муниципального округа Архангельской области», в результате чего в границах Устьянского округа Архангельской области оказались однородные одноименные населенные пункты (деревни Бережная и Подгорная), наличие которых затрудняет осуществление хозяйственной и иной деятельности, а также допускает возникновение неопределенности в регистрационном учете граждан по месту жительства.

1. Проектом предлагается объединить на территории Устьянского района Архангельской области (далее – район области) как фактически слившиеся друг с другом следующие населенные пункты:

- деревни Ляпуновскую с Бережной Минского сельсовета района области (с наделением нового населенного пункта статусом деревни с наименованием Ляпуновская);
- деревни Нагорскую с Подгорной Ростовского сельсовета района области (соответственно – деревня Нагорская);

Архангельское областное
Собрание депутатов
«30» 09 2024
Вх. № 07-02/1232

23
31

- село Шангалы с деревней Бережная Шангальского сельсовета района области (соответственно – село Шангалы).

Указанные сельсоветы содержатся в Общероссийском классификаторе объектов административно-территориального деления (ОКАТО ОК 019-95, утвержденный постановлением Госстандарта России от 31 июля 1995 года № 413), предлагаемые Проектом к объединению населенные пункты включены в реестр зарегистрированных в автоматизированном государственном каталоге географических названий объектов Архангельской области.

Предлагаемые Проектом вид и наименования новых населенных пунктов, а также состав и содержание прилагаемых к Проекту документов, отвечают требованиям пунктов 3 и 5 статьи 26 областного закона от 23 сентября 2009 года № 65-5-03 «Об административно-территориальном устройстве Архангельской области» (далее – областной закон № 65-5-03).

В соответствии с пунктом 10 части 2 Федерального закона от 21 декабря 2021 года № 414-ФЗ «Об общих принципах организации публичной власти в субъектах Российской Федерации» законом субъекта Российской Федерации устанавливается административно-территориальное устройство субъекта Российской Федерации и порядок его изменения.

В силу пункта 1 статьи 22 областного закона № 65-5-03 изменение административно-территориального устройства Архангельской области осуществляется Архангельским областным Собранием депутатов в форме областных законов.

Абзацем вторым пункта 9 статьи 26 областного закона № 65-5-03 предусмотрено, что сельские населенные пункты считаются объединенными со дня вступления в силу соответствующего областного закона.

2. Проектом предлагается внести изменения (в части исключения из соответствующих законоположений наименований деревень Бережная и Подгорная, прекращающих существование как самостоятельные населенные пункты в результате предусмотренного Проектом объединения вышеуказанных населенных пунктов) в следующие областные законы:

- от 23 сентября 2004 года № 258-внеоч.-ОЗ «О статусе и границах территорий муниципальных образований в Архангельской области»;

- от 24 мая 2000 года № 207-29-ОЗ «О границах судебных участков мировых судей в Архангельской области»;

- от 9 сентября 2004 года № 249-32-ОЗ «О перечнях труднодоступных местностей на территории Архангельской области».

В силу пункта 8 статьи 3 областного закона от 19 сентября 2001 года № 62-8-ОЗ «О порядке разработки, принятия и вступления в силу законов Архангельской области» законодательная деятельность в Архангельской области осуществляется в соответствии с принципом единства, полноты и непротиворечивости системы правовых актов Архангельской области.

Согласно финансово-экономическому обоснованию к Проекту принятие Проекта не повлечет дополнительных расходов федерального, областного и местного бюджетов.

При проведении антикоррупционной экспертизы Проекта коррупциогенных факторов не выявлено.

Принятие Проекта находится в пределах полномочий Архангельского областного Собрания депутатов.

Правовое управление полагает возможным рассмотрение Проекта.

Заместитель начальника
правового управления -
начальник отдела по обеспечению
законодательной деятельности



М.В. Ручин



**АРХАНГЕЛЬСКОЕ ОБЛАСТНОЕ СОБРАНИЕ ДЕПУТАТОВ
ВОСЬМОГО СОЗЫВА**

АППАРАТ

ПРАВОВОЕ УПРАВЛЕНИЕ

В.И. Ленина пл., 1, г. Архангельск, 163004, тел.: (8182) 21-56-95, факс: (8182) 20-03-43, e-mail: duma@aosd.ru, <http://www.aosd.ru>

от 27.09.2024 № _____
на № пз8/146 от 20.09.2024

РЕДАКЦИОННОЕ ЗАКЛЮЧЕНИЕ
на проект областного закона № пз8/146 «Об объединении отдельных населенных пунктов на территории Устьянского района Архангельской области и о внесении изменений в отдельные областные законы»

Отдел лингвистической экспертизы правового управления, осуществив на основании пункта 3 статьи 13 областного закона от 19 сентября 2001 года № 62-8-ОЗ «О порядке разработки, принятия и вступления в силу законов Архангельской области» редакционную экспертизу проекта областного закона № пз8/146 «Об объединении отдельных населенных пунктов на территории Устьянского района Архангельской области и о внесении изменений в отдельные областные законы» (далее – проект областного закона), пришел к выводу, что замечаний к проекту областного закона нет.

Начальник отдела
лингвистической экспертизы

Н.Н. Мизгирёва